

Un viaje inolvidable entre el
mar y la tierra

Huellas de Humboldt

RUTAS TURÍSTICAS

La Higuera





Lleva tus residuos a casa.



Reduce la cantidad de residuos que lles

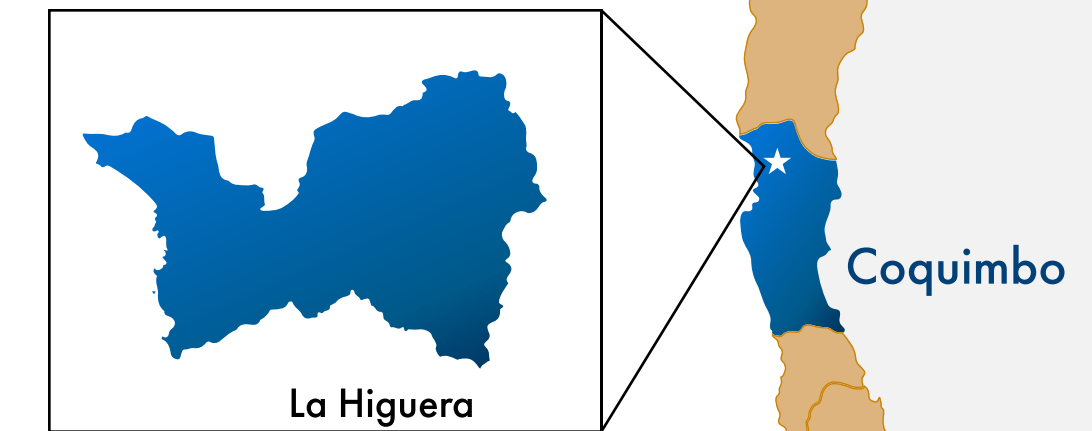


Evita el uso de utensilios desechables

Comuna La Higuera



La Higuera se encuentra en el norte chico de Chile y es uno de los sitios donde ocurre el impresionante fenómeno conocido como "Desierto Florido". Situada al noreste de la región de Coquimbo, a tan solo 60 kilómetros del aeropuerto de La Serena, esta extensa región ofrece incontables oportunidades para explorar no solo su biodiversidad única, sino también su fascinante pasado minero y prehispánico. Te brinda la oportunidad de conectar con personas locales excepcionales que estarán encantadas de guiarte a través de una comuna llena de riqueza y encanto.



Gran Patrimonio Cultural

Resalta sus riquezas geográficas, patrimoniales y culturales, tales como los vestigios arqueológicos del pasado histórico de comunidades indígenas.



Productos Locales

Personas que atesoran ancestrales artes y conocimientos tradicionales, basados en la utilización de productos locales.



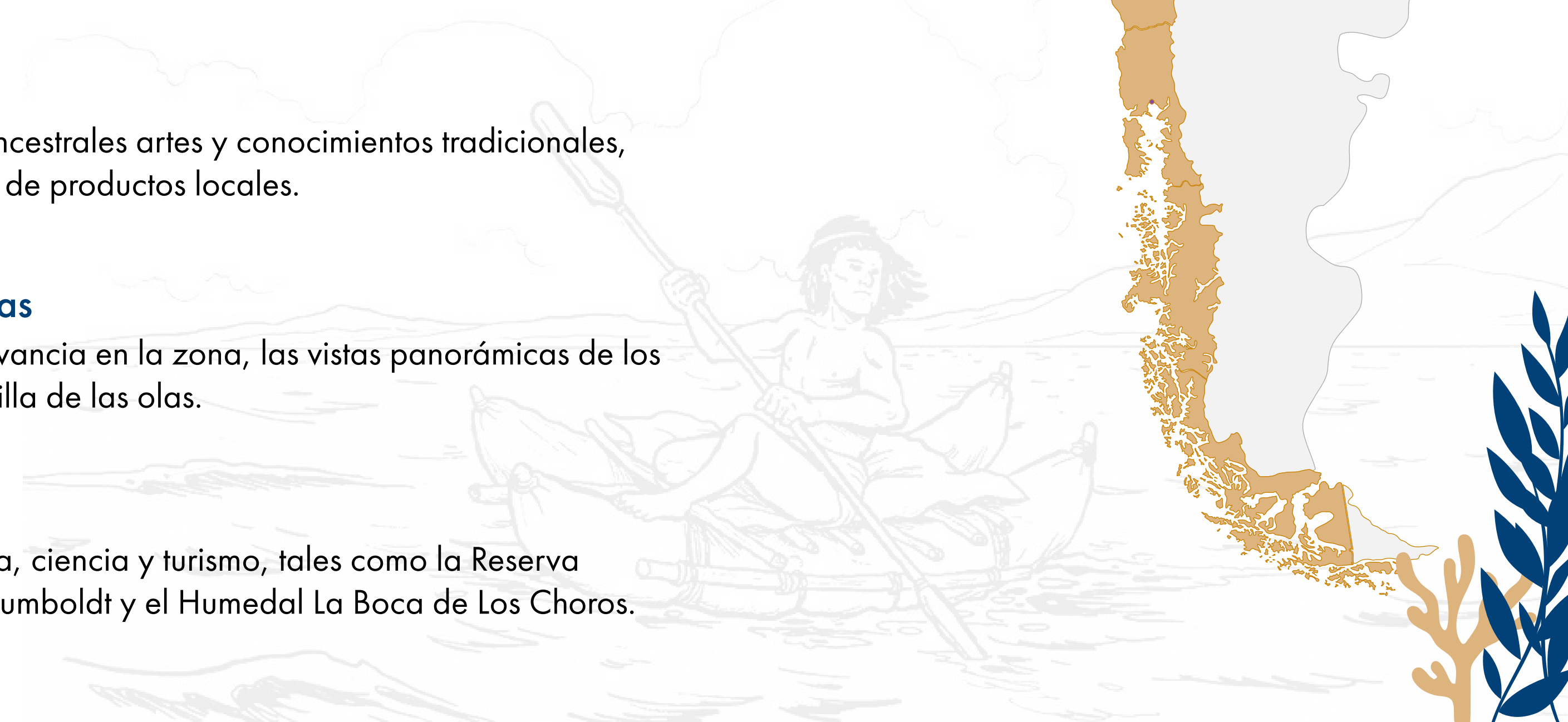
Paisajes y Panorámicas

La camanchaca y su relevancia en la zona, las vistas panorámicas de los poblados y postales a orilla de las olas.



Patrimonio Natural

Sitios de manejo de fauna, ciencia y turismo, tales como la Reserva Nacional Pingüinos de Humboldt y el Humedal La Boca de Los Choros.



Observa a la fauna desde lejos

No alimentes a los animales


No retires recursos naturales del entorno


La Ruta



Ruta inspirada en la corriente de Humboldt que acompaña a las aguas chilenas

Explora una experiencia única que combina historias, cultura y naturaleza en un emocionante viaje. Desde la cálida bienvenida en la Plaza de Los Choros, el circuito marítimo en busca de pingüinos, ballenas y una variedad de fauna, hasta el reconocimiento de flora nativa de la comuna y la contribución a un proyecto de reforestación del "Lucumillo", especie en peligro de extinción





Atractivos que conocerás



Pueblo Los Choros, Olivos centenarios, Santuario de la Naturaleza Humedal La Boca, Reserva Nacional Pingüinos de Humboldt, Asentamiento Minero El Tofo, Patrimonio perdido de Totoralillo (Norte), Estancia de Conservación Yerba Buena.



Punta De Choros

Comunidad costera con una excepcional vida marina.



Los Choros

Antiguo asentamiento minero, localidad centenaria.



Chungungo

Pueblo pesquero con marcada identidad minera.



Totoralillo (Norte)

Patrimonio portuario minero y riquezas marinas.



Yerba Buena

Rincón mágico en la costa de Humboldt.




Protege las dunas y la
playa de vehículos



Evita el comercio de
especies en peligro



No modifiques
hábitats naturales



Actividades



Alimentación con
Opciones Vegetarianas



Avistamiento De Fauna

Reserva Nacional Pingüinos de
Humboldt.



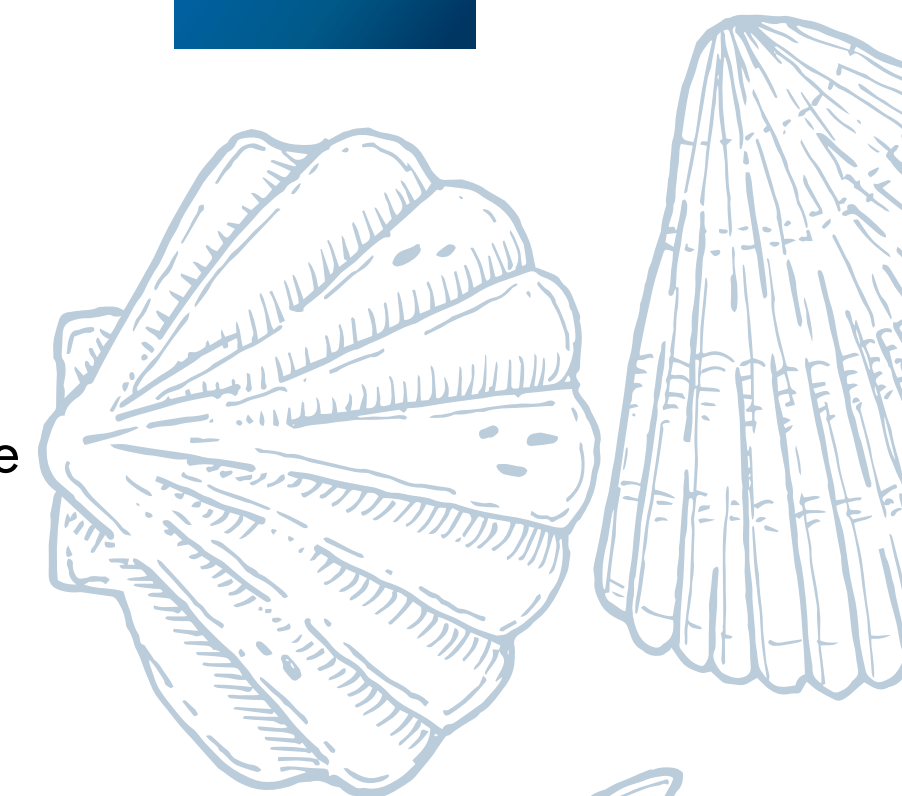
Reforestación

Visita y contribuye a la
reforestación del Lucumillo.




Circuitos Patrimoniales

Vestigios del desarrollo minero de
la comuna de La Higuera.



Senderismo

En las diferentes localidades
visitadas.



Gastronomía

Con tus manos y a la mesa con
historias locales.



Actividades Didácticas

Artesanías de cuero de pescado y
artes graficas y textiles.



Ruta *Huellas de Humboldt*

3 Días / 2 Noches

Conecta con nuestras raíces: mar, pesca, minería, pasado prehispánico y tradición



Esta ruta te conectará con la esencia de las comunidades costeras de La Higuera y te permitirá explorar la interacción única entre el mar y la tierra, conectarte con su historia, cultura y patrimonio natural y minero de la mano de personas locales ¡Embárcate en esta aventura inolvidable que promueve la sostenibilidad y el desarrollo local!




Evita el consumo de plástico



No rayes rocas ni muros



Protege la biodiversidad marina



3 Días y 2 Noches

Incluye alojamiento según detalles de la ruta.



Dificultad Baja

La ruta no requiere condición física. De 1 a 5 | Nivel 1



Todo el Año

Sujeto a condiciones climáticas.



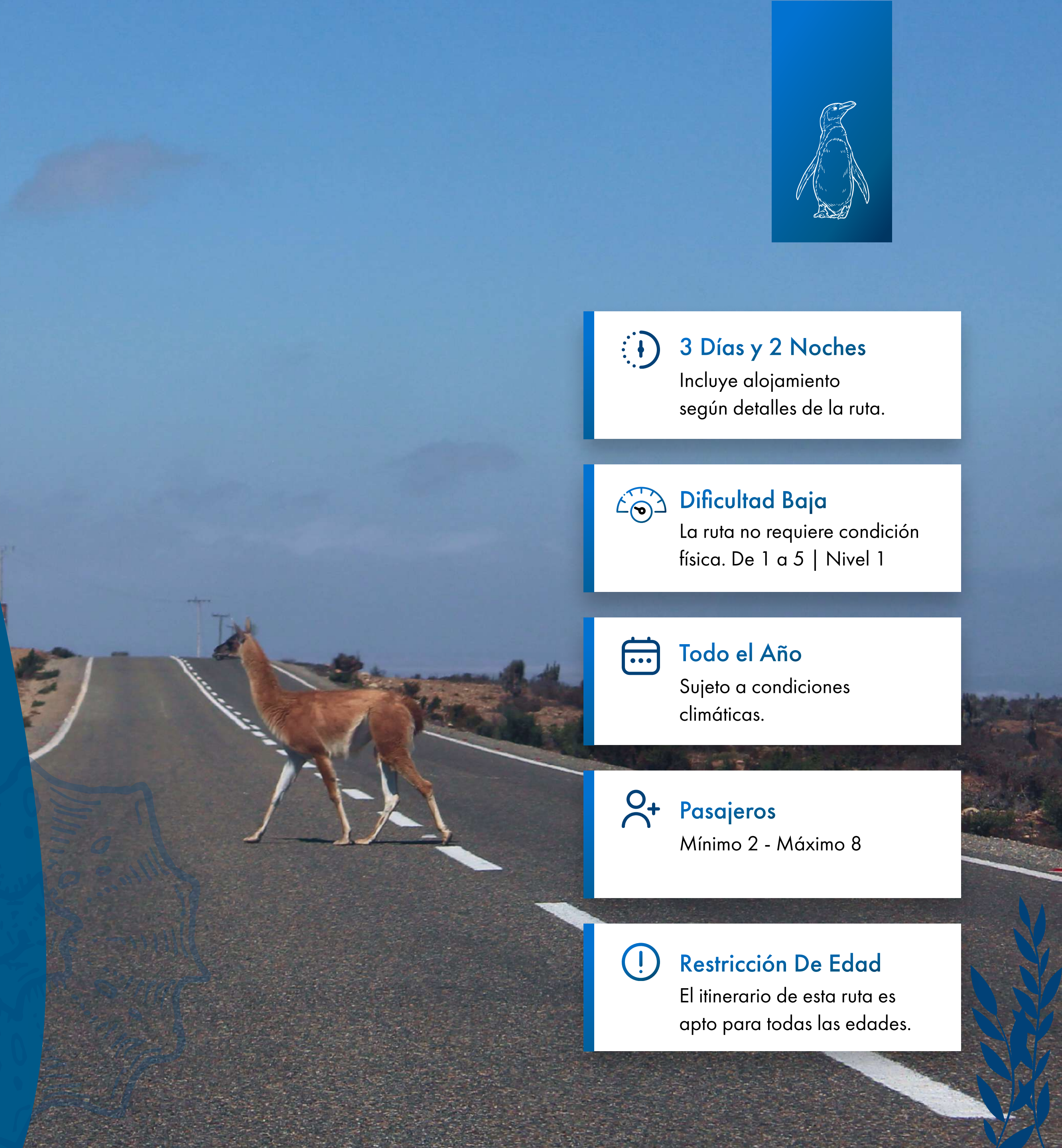
Pasajeros

Mínimo 2 - Máximo 8



Restricción De Edad

El itinerario de esta ruta es apto para todas las edades.



Día 1



Relájate y reconéctate
con la naturaleza

Transitando el pasado histórico, la biodiversidad y las costumbres locales



Mañana

- Descubre la Reserva Nacional Pingüinos de Humboldt con un emocionante circuito marítimo.
- Conoce el pueblo Los Choros y descubre los olivos centenarios en una experiencia única.

(Almuerzo de productos locales de la zona en restaurante Los Troncos)


Tarde

- Explora tu creatividad en un taller de artes gráficas y textiles de la flora y fauna del norte Chico de Chile.
- Visita al atrapanieblas "El Tofo" contemplando el antiguo arte de recolección de agua de nube y vestigios del desarrollo minero en Chungungo.
- Deléitate en los sabores de Humboldt en una experiencia gastronómica.
- Descansa en la serenidad de las cabañas de Terrazas de Chungungo.



ITINERARIO





ITINERARIO

Día 2



Historia, artesanía y gastronomía locales

Mañana

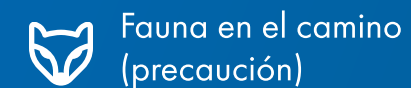

- Circuito Patrimonial "Chungungo Histórico", reminiscencias del gran centro minero "El Tofo".

(Almorzando la esencia de Chungungo en "Irma Ester")

Tarde

- Participa en la elaboración de artesanías de "cuero de pescado", sabiduría antigua del curtido del cuero.
- Momento de encuentro gastronómico, preparaciones que integran insumos locales.
- Hospedaje en Terrazas de Chungungo.

Empápate de nuestra historia y conecta con los antiguos saberes locales



Fauna en el camino
(precaución)




Apoya el comercio
local



Conoce la cultura
gastronómica

Vilma Moya, guía local de Chungungo en su ruta del Lucumillo





ITINERARIO

Día 3



Exploración histórica, conservación y despedida memorable

Mañana


- Explora en una mañana completa la historia minera y pesquera desde la Playa el Temblador hasta Totoralillo (Norte), vestigios de puertos, fundiciones de cobre y flora y fauna del territorio.

(Sabores locales en una experiencia con la Familia Cortés)

Tarde

- Reconocimiento de la flora nativa y contribución a un proyecto de conservación y reforestación del lucumillo, especie endémica y en peligro de extinción.

Explora el pasado minero y costero



Elige un lugar de alojamiento cercano



Cierra bien las llaves y date duchas cortas



Consume solo la energía necesaria


Dina Ferroni, emprendedora local | Estancia de Reforestación Yerba Buena



Observa a la fauna desde lejos

No alimentos a los animales

No retires recursos naturales del entorno



Sostenibilidad



Al tomar esta ruta estás impactando en los siguientes Objetivos de Desarrollo Sostenible:



Esta ruta impacta en al menos un:

11%

De los Criterios del Consejo Global de Turismo Sostenible (GSTC)

Seguimos trabajando constantemente en el camino de la Sostenibilidad



¿Qué incluye este viaje?



✓ INCLUYE

- Guías locales.
- Traslado.
- Ticket de ingreso a la Reserva Nacional, ticket de embarcación desde Punta de Choros a Isla Damas.
- Hospedaje detallado en el programa.
- Snacks, desayunos, almuerzos y cenas (avisar con anticipación restricciones alimenticias).

⊗ No Incluye *Opcionales

Souvenirs , artesanías y productos locales.

Ruta Huellas de Humboldt

3 Días / 2 Noches




! RECOMENDACIONES

- Equipamiento para realizar senderos.
- Respetar los aspectos culturales propios de las comunidades.
- Siempre solicitar autorización para la toma de fotografías.

✓ Políticas

- Agendar con mínimo 1 semana de anticipación (Las condiciones climáticas se pueden estimar con 1 semana de anticipación).



RUTA



Traslado



Alojamiento



Guías



Alimentación
D/A/C

Un viaje inolvidable entre
el mar y la tierra



Aprovecha tu tiempo libre



No dejes de ir a ferias y mercados



Disfruta con responsabilidad

Contáctanos

Coordinadores Locales

RUTAS TURÍSTICAS
La Higuera



Yanina Vilches

Coordinadora Local | Punta De Choros/Los Choros



+569 7344 7177



yvilches2305@gmail.com



Claudia Galvez

Coordinadora Local | Chungungo



+569 6749 3911



claudiagalvezs70@gmail.com



Patricio Cortés

Coordinador Local | Totoralillo (Norte)



+569 5339 7372



pcortesco@gmail.com



Marcelo Villalobos

Coordinador Local | C. Los Hornos



+569 9691 8033



turismohumboldtventura@gmail.com